






# Streckenplan

- 5km Strecke und Nordic Walking
- 10km Strecke
- - - Zugang zu den Startblöcken

-  Kilometermarkierungen lange Strecke
-  Kilometermarkierungen kurze Strecke
-  Parkhaus
-  Schnellbahn
-  Verpflegungsstation
- \* Busse verkehren SA regulär, SO erst ab 13.30 Uhr



ÖSTERREICHISCHER FRAUENLAUF 

27. Mai 2018

Kartengrundlage: Stadt Wien, MA 41 - Stadtvermessung Stand: März 2018

